

«СОГЛАСОВАНО»

Начальник Управления
образования

О.А.Кулешова
« 28 / 04 » 2024 г.

«СОГЛАСОВАНО»

ОГИБДД УМВД России
по ЗАТО Северск

« 28 / 04 » 2024 г.



«УТВЕРЖДАЮ»

Заведующий МБДОУ

«ЦРР-детский сад № 57»

И.Ю.Воробьева
« 08 / 04 » 2024 г.



ПАСПОРТ

дорожной безопасности

Муниципального бюджетного дошкольного образовательного учреждения

«Центр развития ребенка – детский сад № 57»

2024 год

Общие сведения

Муниципальное бюджетное дошкольное образовательное учреждение «Центр развития ребенка – детский сад № 57» (МБДОУ «ЦРР-детский сад № 57»)

Юридический адрес: Российская Федерация, Томская область, г. Северск, ул.Лесная, 9 В.

Фактический адрес: 1 корпус - Российская Федерация, Томская область, г. Северск, ул. Лесная, 9 В.

2 корпус - Российская Федерация, Томская область, г. Северск, ул. Комсомольская 14 А

Руководители образовательной организации:

Заведующий: Воробьева Ирина Юрьевна, 8(3823) 54-05-46

Заместитель заведующего по АХР: Родикова Алена Сергеевна, 8 (3823)54-63-22

Ответственный от ОГИБДД

Гос.инспектор по БДД: Булавко Евгения Юрьевна, 8(3823)77-93-20

Ответственные работники за мероприятия по профилактике детского травматизма

Старший воспитатель: Лагунова Татьяна Борисовна, 8(3823)54-62-11

Руководитель или ответственный работник дорожно-эксплуатационной организации, осуществляющей содержание улично-дорожной сети (УДС):

Якуба Евгений Иванович, 8(3823)54-70-27

Руководитель или ответственный работник дорожно-эксплуатационной организации, осуществляющей содержание технических средств организации дорожного движения (ТСОДД)*

Якуба Евгений Иванович, 8(3823)54-70-27

Количество воспитанников:

1 корпус – 143 человека; 2 корпус – 62 человек, ВСЕГО 205 человек.

Наличие уголка по БДД: в каждой групповой ячейке

Наличие автогородка (площадки) по БДД: 1 корпус, Лесная 9 в

Время нахождения детей в образовательной организации: 12 часов с 7.00 до 19.00

Телефоны оперативных служб в г. Северске:

Единая дежурная диспетчерская служба Управления ЧС – 77-61-12; сот. 112.

Пожарная охрана – 01, сот. 101.

Полиция – 02, сот. 102.

Скорая помощь – 03, сот. 103.

ОГИБДД – 05

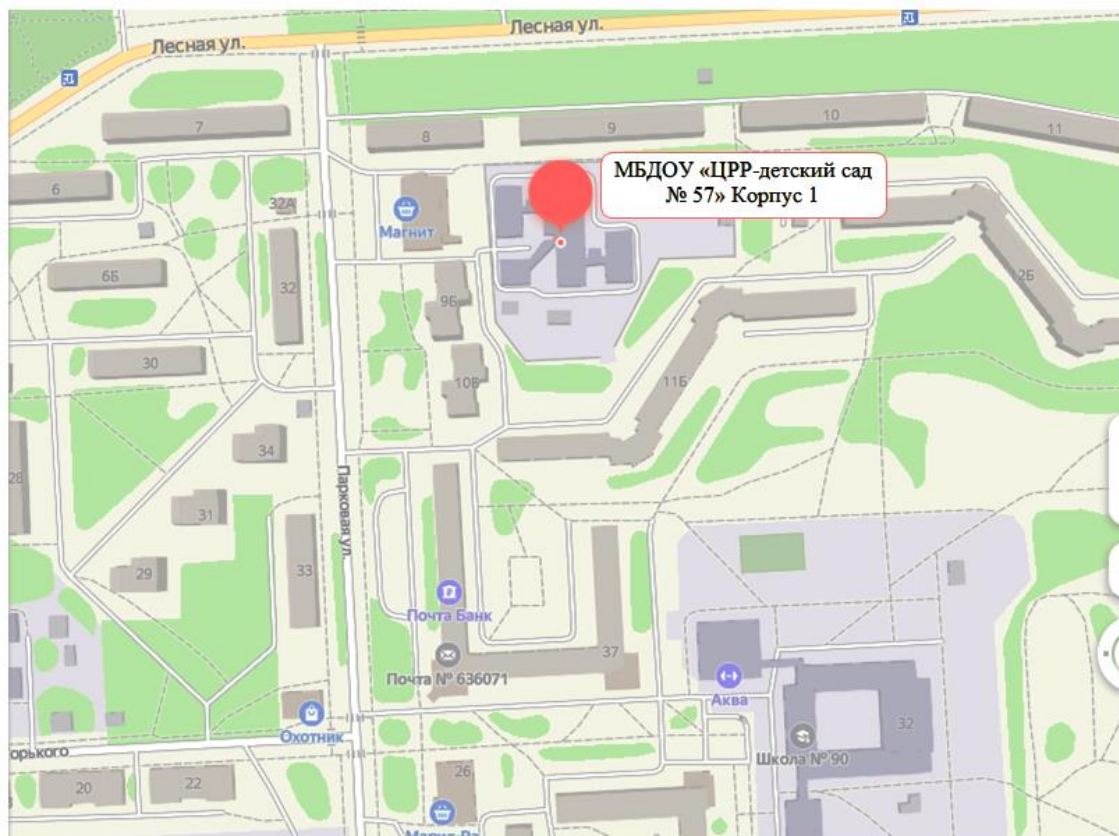
*Дорожно-эксплуатационные организации, осуществляющие содержание УДС и ТСОДД, несут ответственность в соответствии с законодательством Российской Федерации (Федеральный закон «О безопасности дорожного движения» от 10 декабря 1995 г. № 196-ФЗ, Кодекс Российской Федерации об административных правонарушениях, Гражданский кодекс Российской Федерации)

Содержание

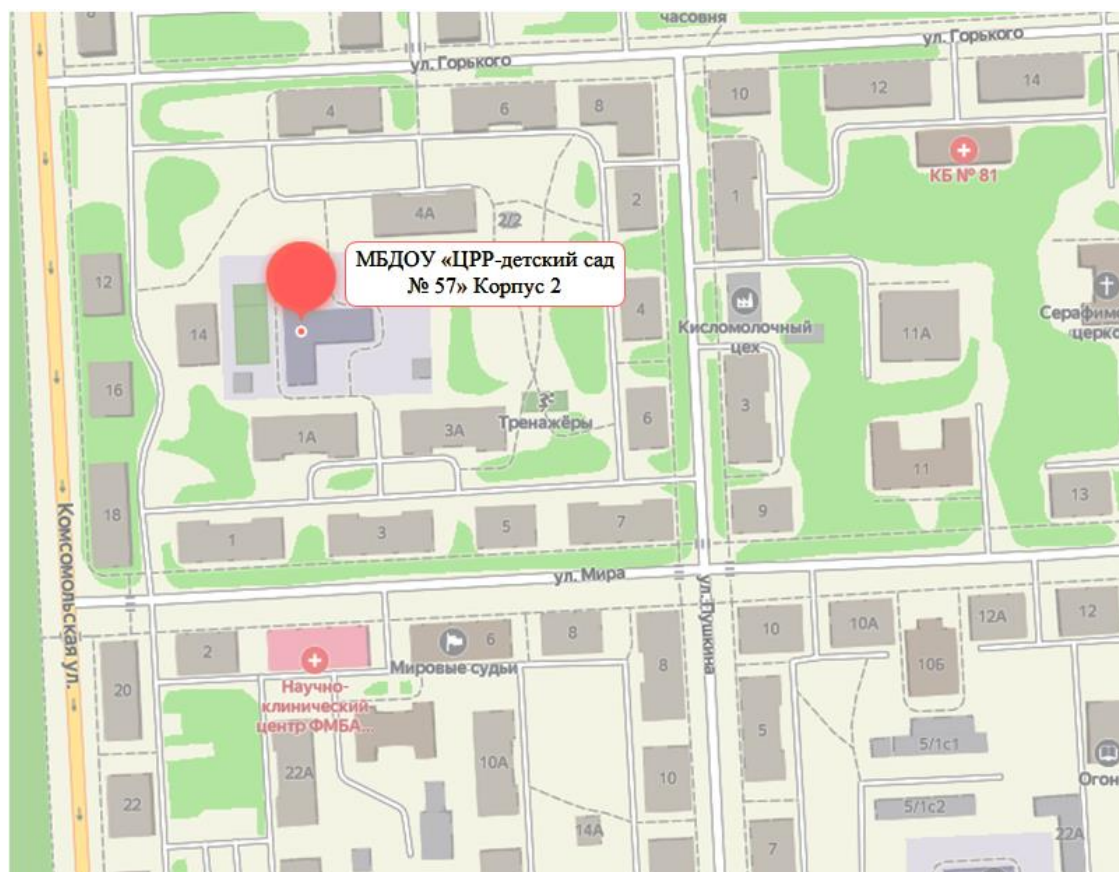
- I. План-схемы МБДОУ «ЦРР – детский сад № 57» (сокращение – МБДОУ).
 1. Район расположения МБДОУ, пути движения транспортных средств и детей (воспитанников).
 2. Организация дорожного движения в непосредственной близости от образовательной организации с размещением соответствующих технических средств организации дорожного движения, маршруты движения детей и расположение парковочных мест.
 3. Маршруты движения организованных групп детей от образовательной организации к стадиону, парку или спортивно-оздоровительному комплексу.
 4. Пути движения транспортных средств к местам разгрузки/погрузки и рекомендуемые безопасные пути передвижения детей по территории образовательной организации.
- II. Информационная карточка перевозок детей специальным транспортным средством (автобусом)

1. План-схемы образовательной организации

1.1. Район расположения МБДОУ «ЦРР – детский сад № 57» 1 корпус, ул. Лесная, 9В

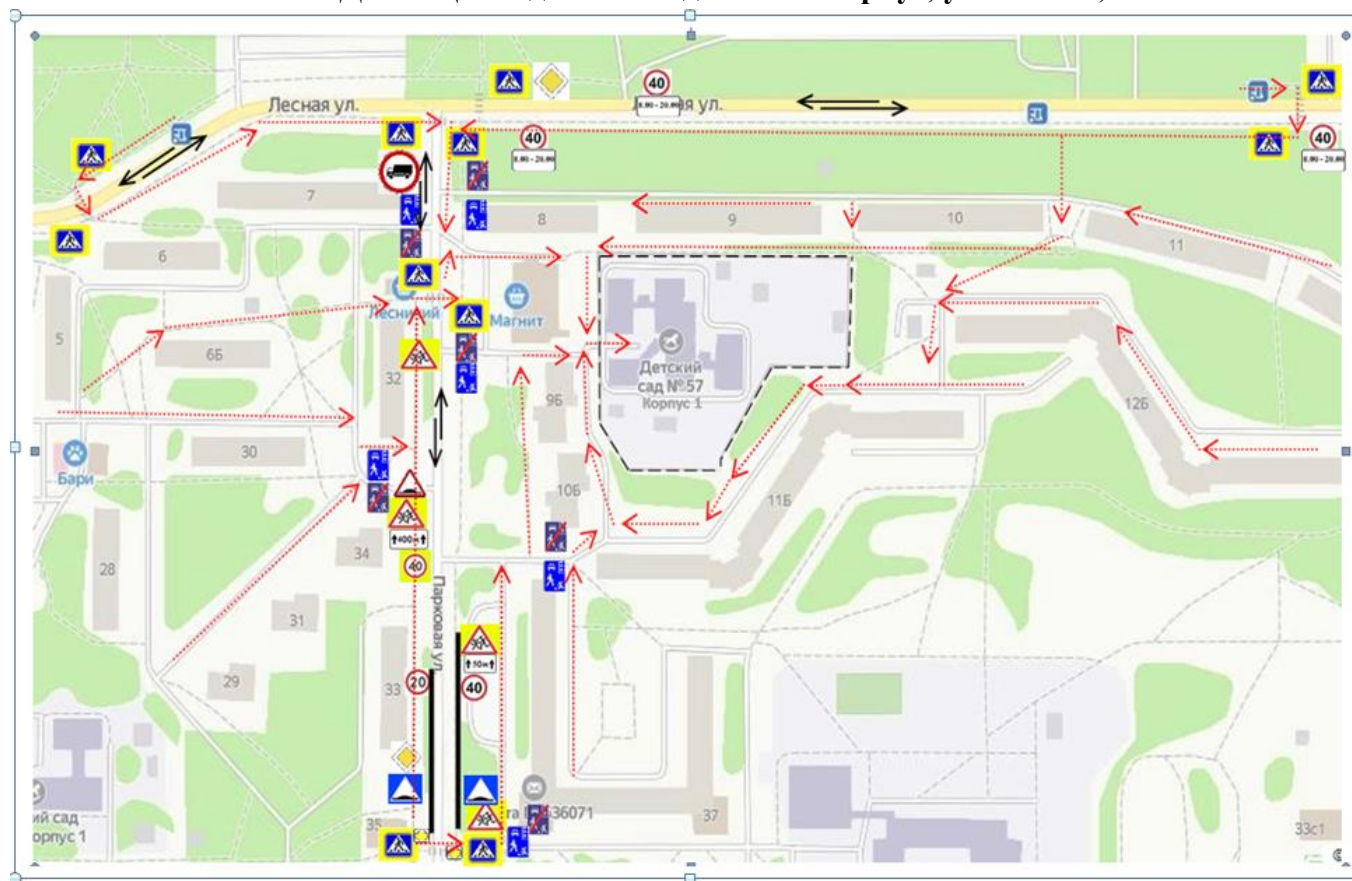


1.2. Район расположения МБДОУ «ЦРР – детский сад № 57» 2 корпус, ул. Комсомольская, 14А



2. Организация дорожного движения в непосредственной близости от образовательной организации с размещением соответствующих технических средств организации дорожного движения, маршруты движения детей и расположение парковочных мест

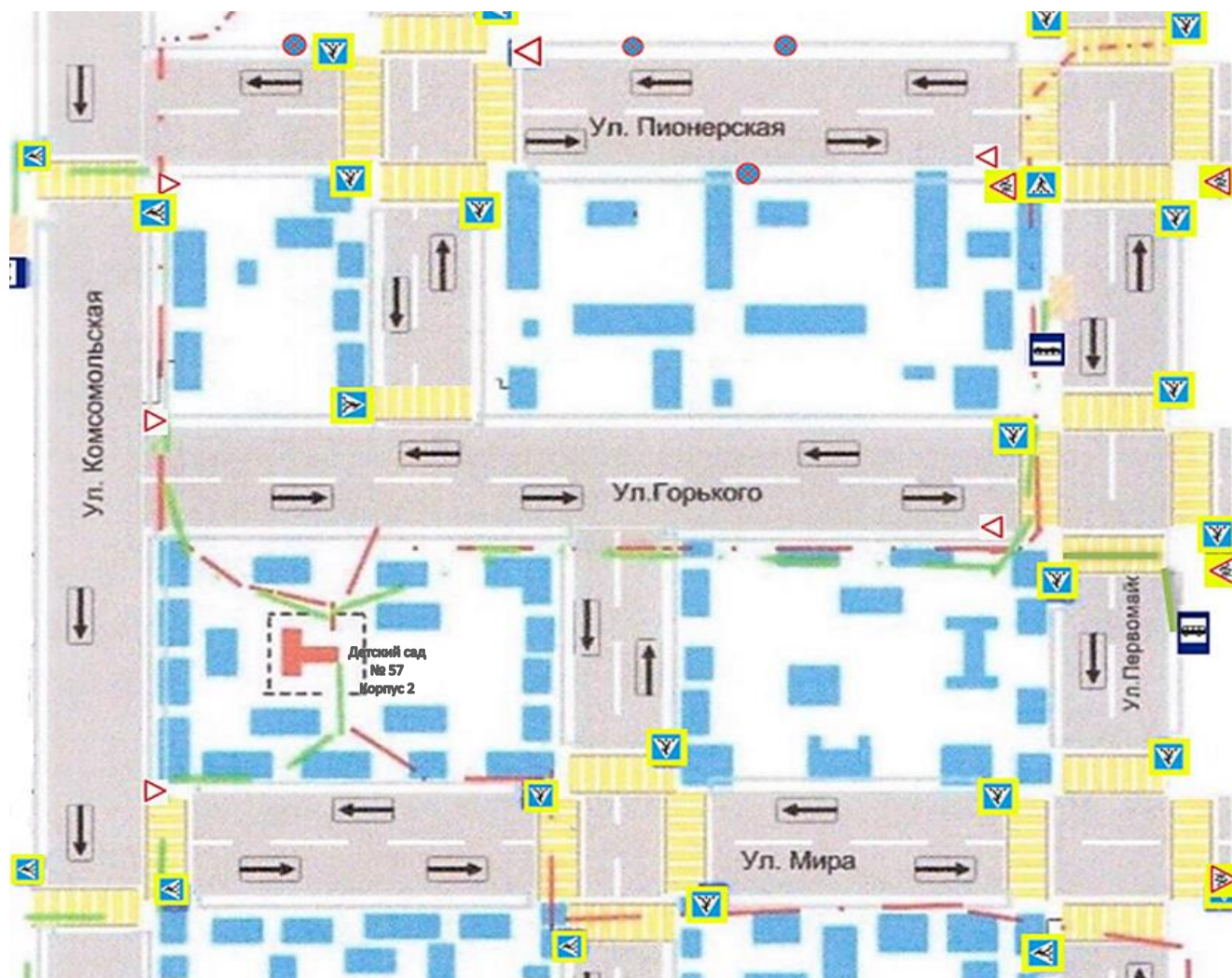
2.1. МБДОУ «ЦРР – детский сад № 57» 1 корпус, ул. Лесная, 9В



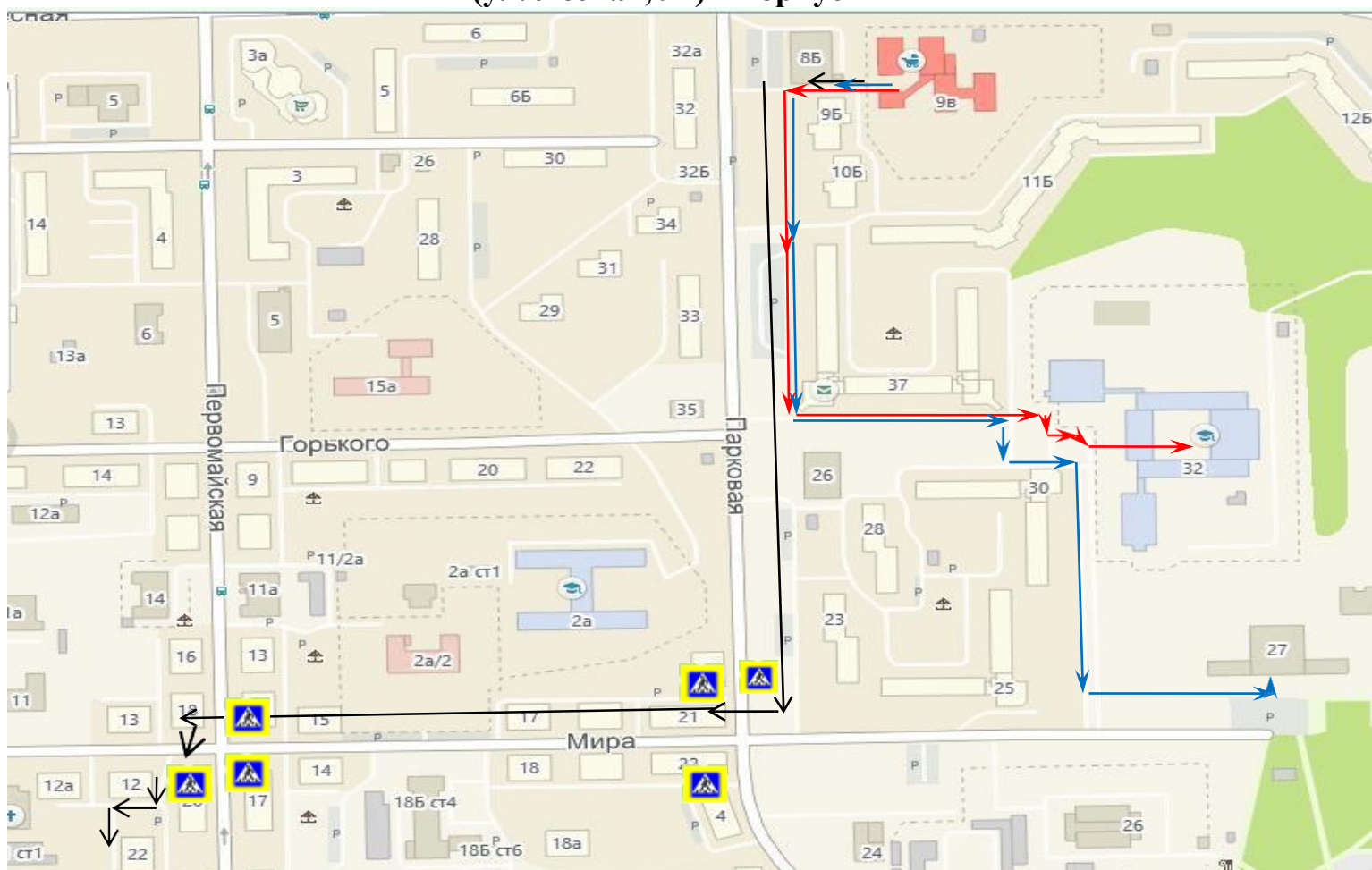
Условные обозначения:

	Жилая застройка		Пешеходный переход		Светофор Т7		Знак "Искусственная неровность"
	Проезжая часть		"Осторожно, дети!"		Въезд в жилую зону		Выезд из жилой зоны
	Автобусная остановка		Движение пешеходов		Ограждение ОУ		Пешеходное ограждение

2.2. МБДОУ «ЦРР – детский сад № 57» 2 корпус, ул. Комсомольская, 14А



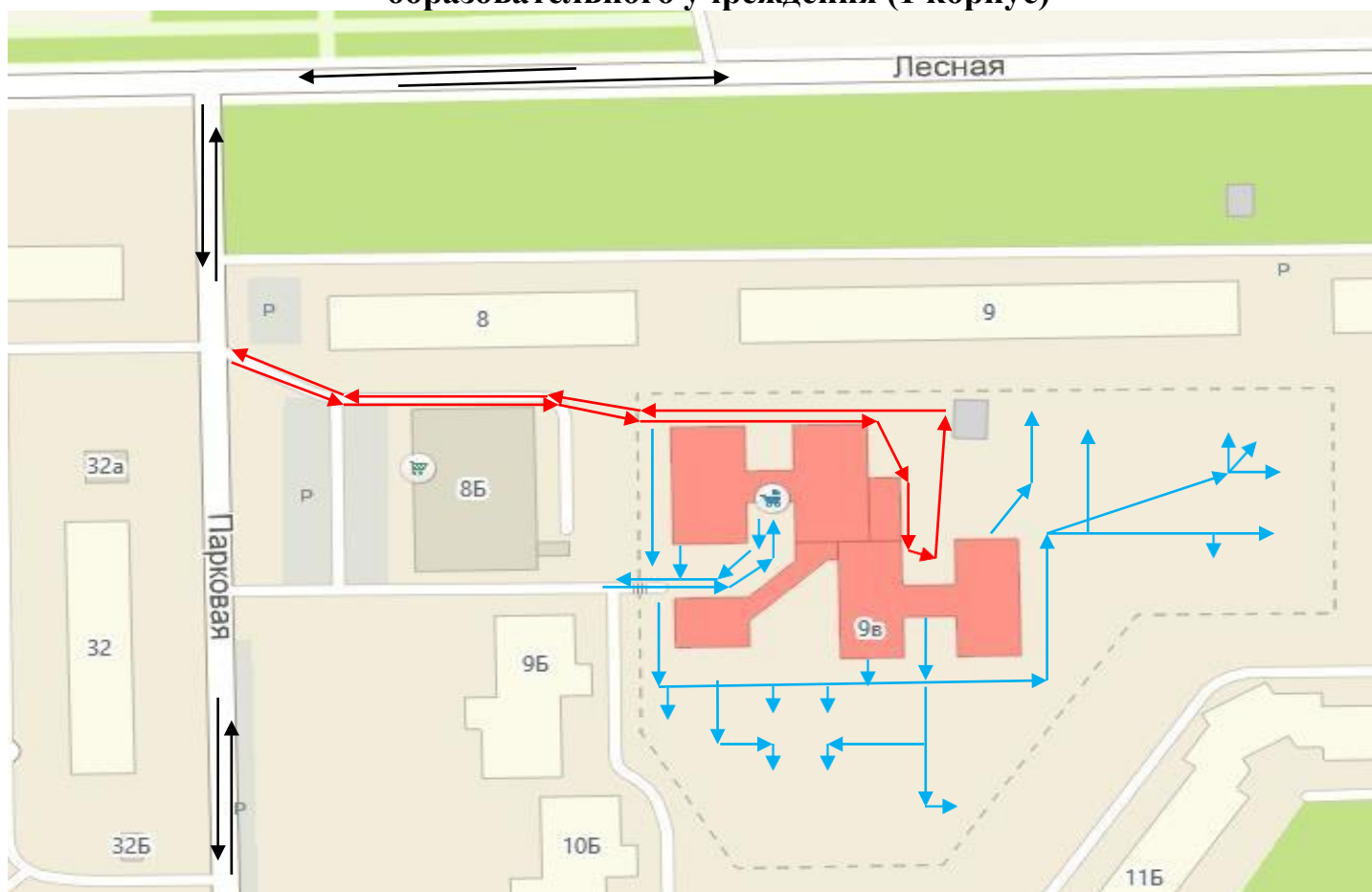
3. Маршруты движения организованных групп детей от МБДОУ "Центр развития ребенка – детский сад № 57" (ул. Лесная, 9в) 1 корпус



Условные обозначения:

	к филиалу Центральной Детской Библиотеки "Огонёк" (ул. Первомайская, 22)
	к МБОУ "СОШ №90" (ул. Горького, 32)
	к спортивному комплексу "Молодость" (ул. Мира, 27)

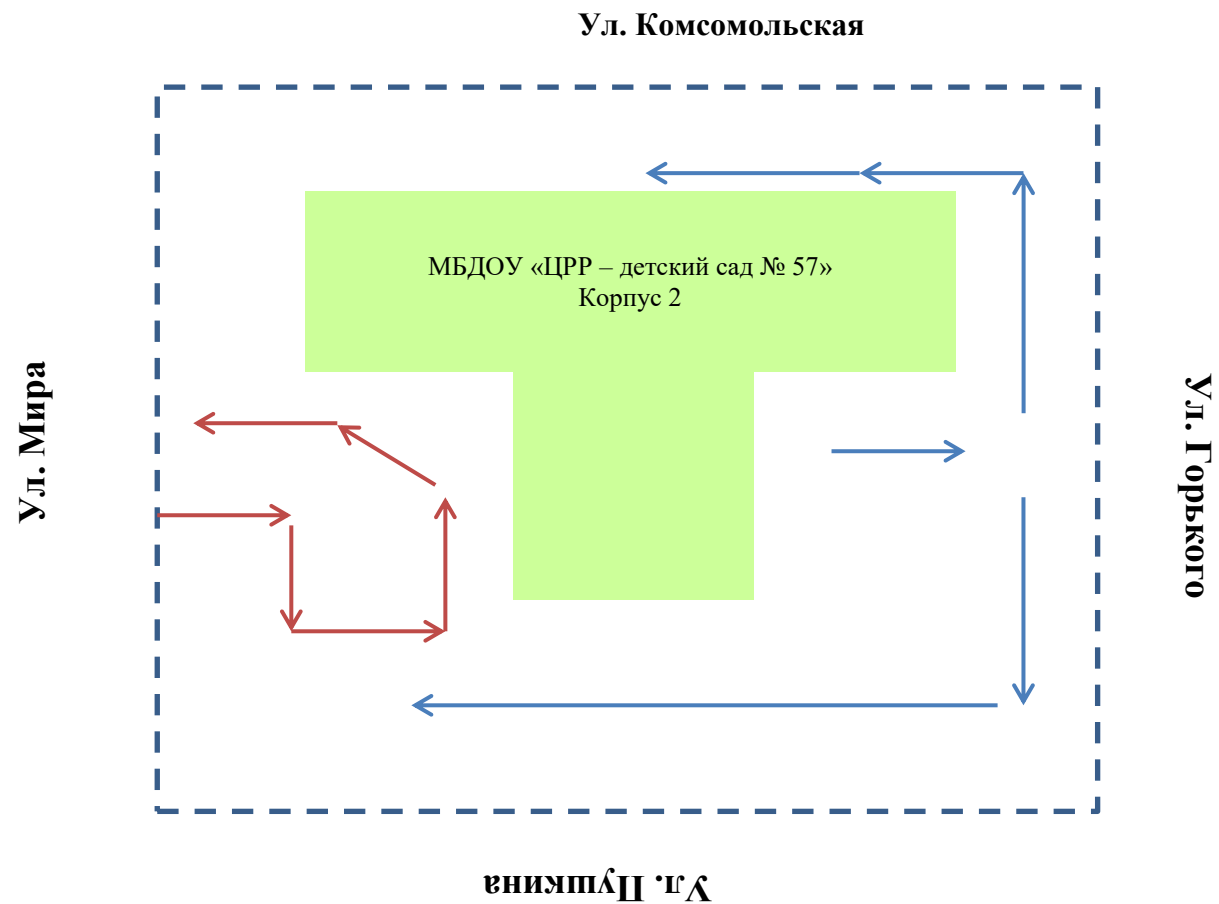
4. Пути движения транспортных средств к местам разгрузки/погрузки и пути передвижения детей по территории образовательного учреждения (1 корпус)



Условные обозначения:

	Направление движения транспортных средств		Направление движения пешеходов на территории ОУ
	Направление движения транспортных средств для погрузки / разгрузки на территории ОУ		Ограждение ОУ

4.1 Пути движения транспортных средств к местам разгрузки/погрузки и пути передвижения детей по территории образовательного учреждения (2 корпус)



**Информационная карточка
перевозок детей специальным транспортным средством (автобусом)**

1. Общие сведения

Марка _____
Модель _____
Государственный регистрационный знак _____
Год выпуска _____ Количество мест в автобусе _____
Соответствие конструкции требованиям, предъявляемым к школьным автобусам _____

2. Сведения о владельце

Владелец _____
(наименование организации)

Юридический адрес владельца _____
Фактический адрес владельца _____
Телефон ответственного лица _____

3. Сведения о водителе автобуса

Фамилия, имя, отчество _____
Принят на работу _____
Стаж вождения категории D _____

4. Организационно-техническое обеспечение

Лицо, ответственное за обеспечение безопасности дорожного движения:

(Ф.И.О.)

назначено _____,

(дата)

прошло аттестацию _____.

(дата)

Дата последнего технического осмотра _____

Директор (заведующий)
образовательной организации _____

(подпись)

(Ф.И.О.)

Руководитель организации,
осуществляющей перевозку детей
специальным транспортом
(автобусом) _____

(подпись)

(Ф.И.О.)

Общие сведения

Муниципальное бюджетное дошкольное образовательное учреждение «Центр развития ребенка – детский сад № 57» (МБДОУ «ЦРР-детский сад № 57»)

Юридический адрес: Российская Федерация, Томская область, г. Северск, ул.Лесная, 9 В.

Фактический адрес: 1 корпус - Российская Федерация, Томская область, г. Северск, ул. Лесная, 9 В.

2 корпус - Российская Федерация, Томская область, г. Северск, ул. Комсомольская 14 А

Руководители образовательной организации:

Заведующий: Воробьева Ирина Юрьевна, 8(3823) 54-05-46

Заместитель заведующего по АХР: Родикова Алена Сергеевна, 8 (3823)54-63-22

Ответственный от ОГИБДД

Гос.инспектор по БДД: Булавко Евгения Юрьевна, 8(3823)77-93-20

Ответственные работники за мероприятия по профилактике детского травматизма

Старший воспитатель: Лагунова Татьяна Борисовна, 8(3823)54-62-11

Руководитель или ответственный работник дорожно-эксплуатационной организации, осуществляющей содержание улично-дорожной сети (УДС):

Якуба Евгений Иванович, 8(3823)54-70-27

Руководитель или ответственный работник дорожно-эксплуатационной организации, осуществляющей содержание технических средств организации дорожного движения (ТСОДД)*

Якуба Евгений Иванович, 8(3823)54-70-27

Количество воспитанников:

1 корпус – 143 человека; 2 корпус – 62 человек, ВСЕГО 205 человек.

Наличие уголка по БДД: в каждой групповой ячейке

Наличие автогородка (площадки) по БДД: 1 корпус, Лесная 9 в

Время нахождения детей в образовательной организации: 12 часов с 7.00 до 19.00

Телефоны оперативных служб в г. Северске:

Единая дежурная диспетчерская служба Управления ЧС – 77-61-12; сот. 112.

Пожарная охрана – 01, сот. 101.

Полиция – 02, сот. 102.

Скорая помощь – 03, сот. 103.

ОГИБДД – 05

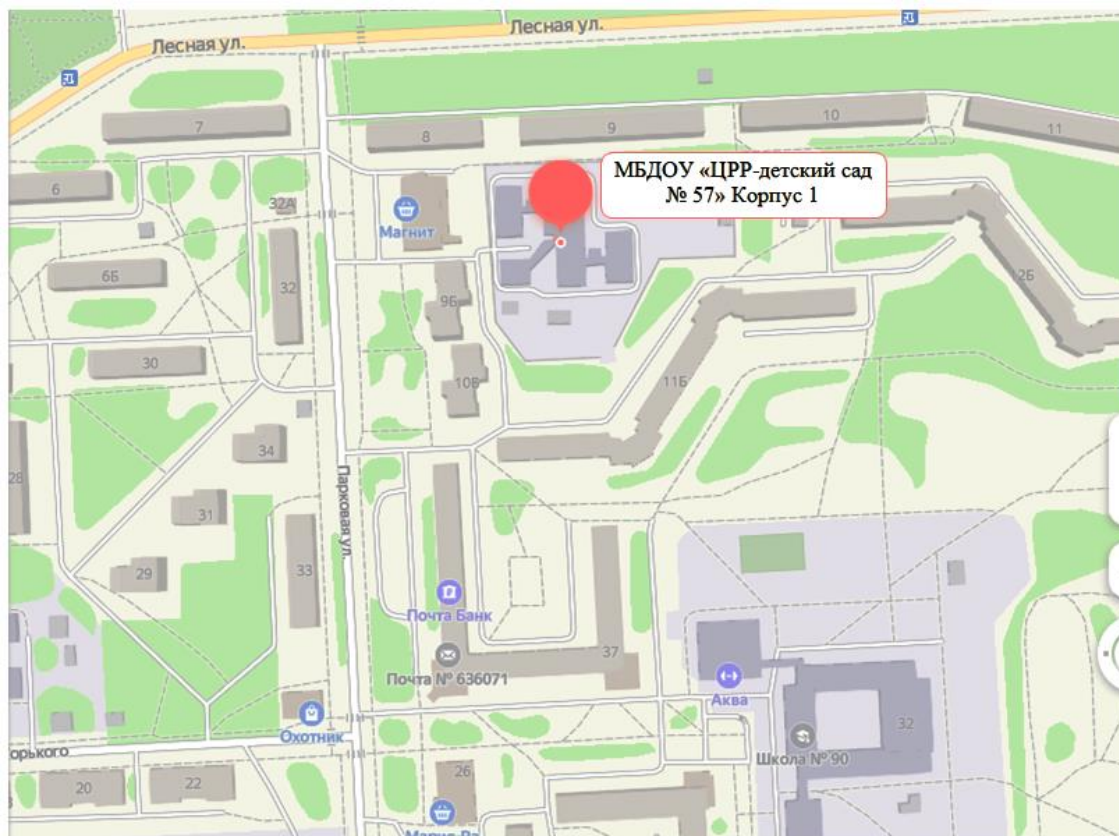
*Дорожно-эксплуатационные организации, осуществляющие содержание УДС и ТСОДД, несут ответственность в соответствии с законодательством Российской Федерации (Федеральный закон «О безопасности дорожного движения» от 10 декабря 1995 г. № 196-ФЗ, Кодекс Российской Федерации об административных правонарушениях, Гражданский кодекс Российской Федерации)

Содержание

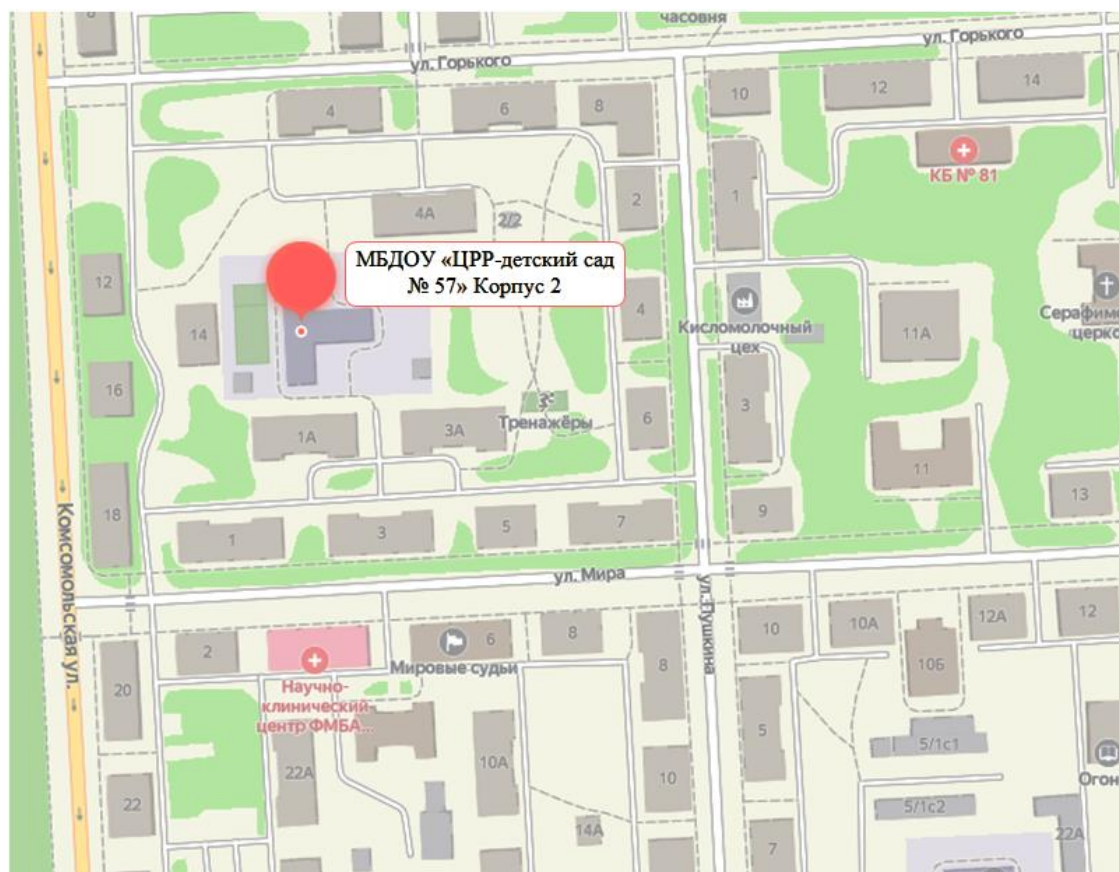
- I. План-схемы МБДОУ «ЦРР – детский сад № 57» (сокращение – МБДОУ).
 1. Район расположения МБДОУ, пути движения транспортных средств и детей (воспитанников).
 2. Организация дорожного движения в непосредственной близости от образовательной организации с размещением соответствующих технических средств организации дорожного движения, маршруты движения детей и расположение парковочных мест.
 3. Маршруты движения организованных групп детей от образовательной организации к стадиону, парку или спортивно-оздоровительному комплексу.
 4. Пути движения транспортных средств к местам разгрузки/погрузки и рекомендуемые безопасные пути передвижения детей по территории образовательной организации.
- II. Информационная карточка перевозок детей специальным транспортным средством (автобусом)

1. План-схемы образовательной организации

1.1. Район расположения МБДОУ «ЦРР – детский сад № 57» 1 корпус, ул. Лесная, 9В

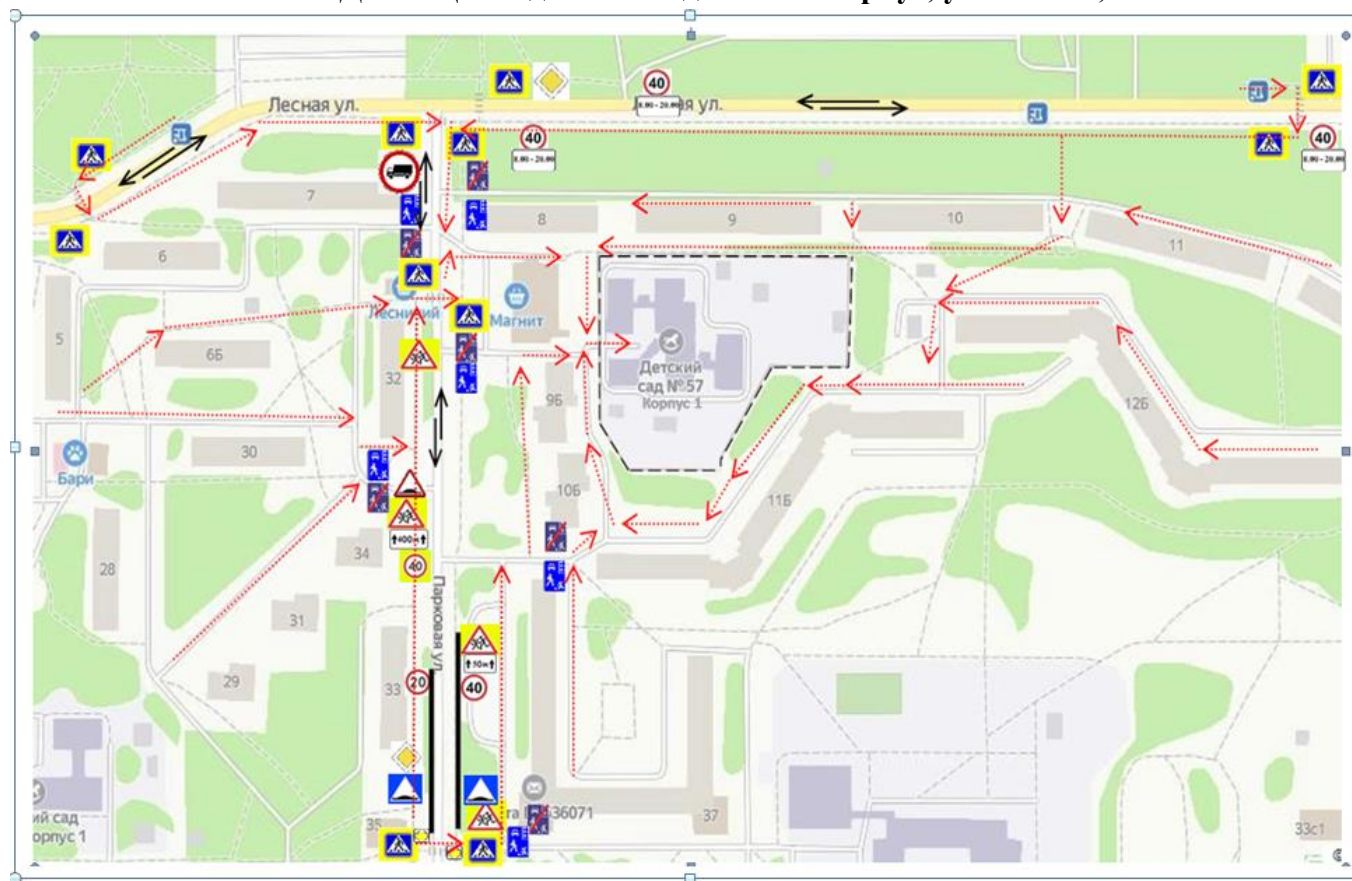


1.2. Район расположения МБДОУ «ЦРР – детский сад № 57» 2 корпус, ул. Комсомольская, 14А



2. Организация дорожного движения в непосредственной близости от образовательной организации с размещением соответствующих технических средств организации дорожного движения, маршруты движения детей и расположение парковочных мест

2.1. МБДОУ «ЦРР – детский сад № 57» 1 корпус, ул. Лесная, 9В



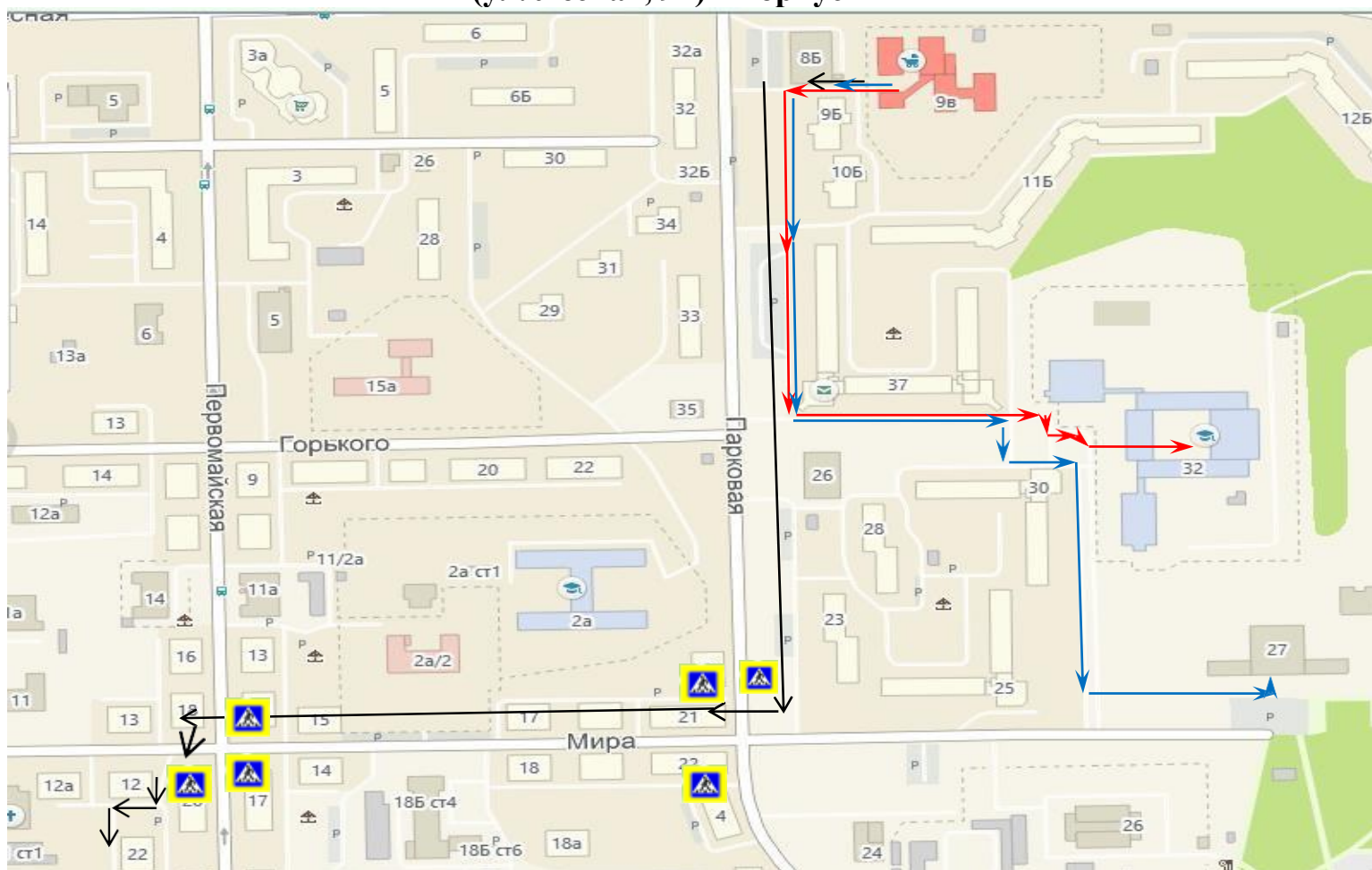
Условные обозначения:

	Жилая застройка		Пешеходный переход		Светофор Т7		Знак "Искусственная неровность"
	Проезжая часть		"Осторожно, дети!"		Въезд в жилую зону		Выезд из жилой зоны
	Автобусная остановка		Движение пешеходов		Ограждение ОУ		Пешеходное ограждение

2.2. МБДОУ «ЦРР – детский сад № 57» 2 корпус, ул. Комсомольская, 14А



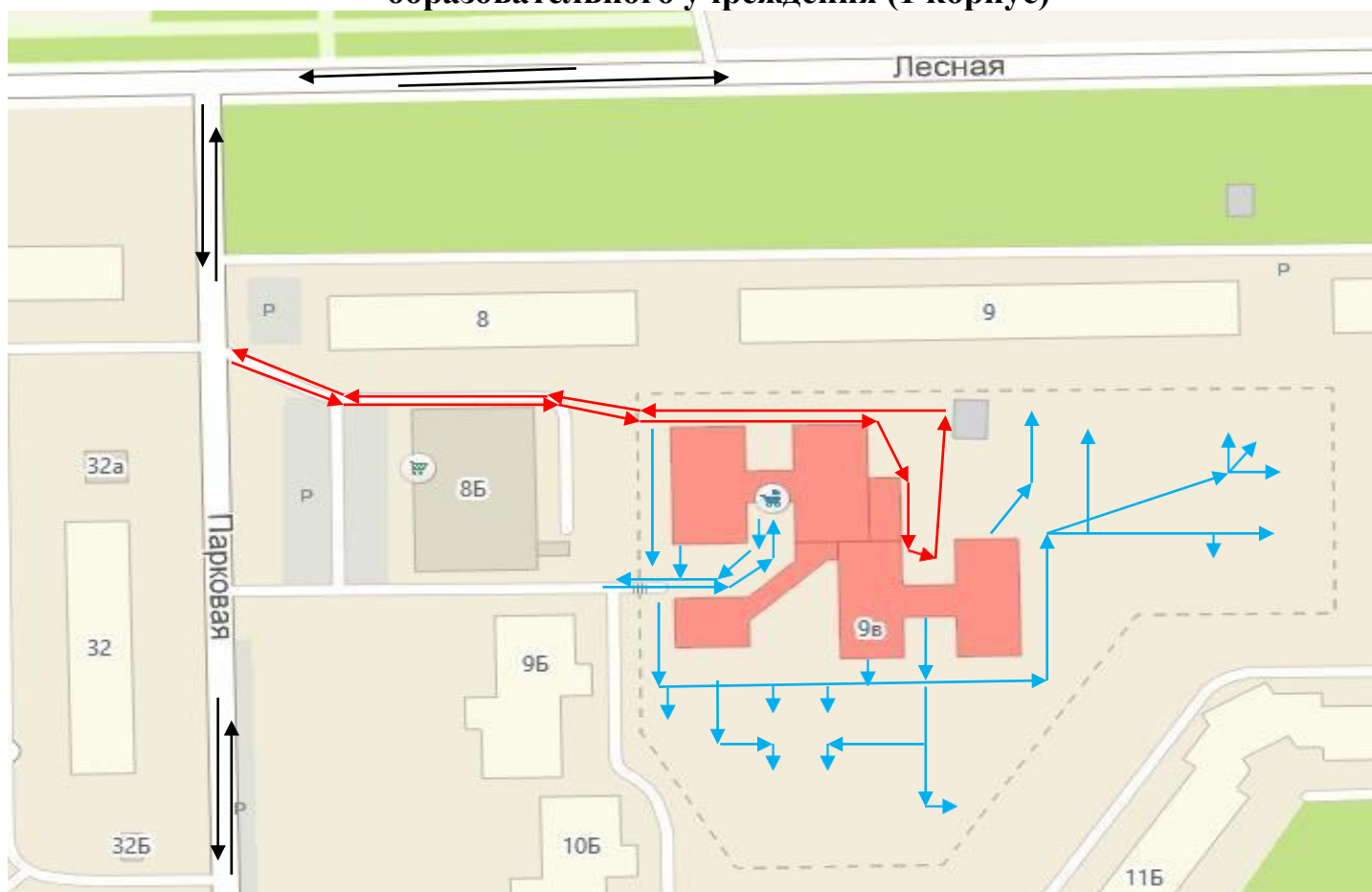
3. Маршруты движения организованных групп детей от МБДОУ "Центр развития ребенка – детский сад № 57" (ул. Лесная, 9в) 1 корпус







Условные обозначения:

	к филиалу Центральной Детской Библиотеки "Огонёк" (ул. Первомайская, 22)
	к МБОУ "СОШ №90" (ул. Горького, 32)
	к спортивному комплексу "Молодость" (ул. Мира, 27)

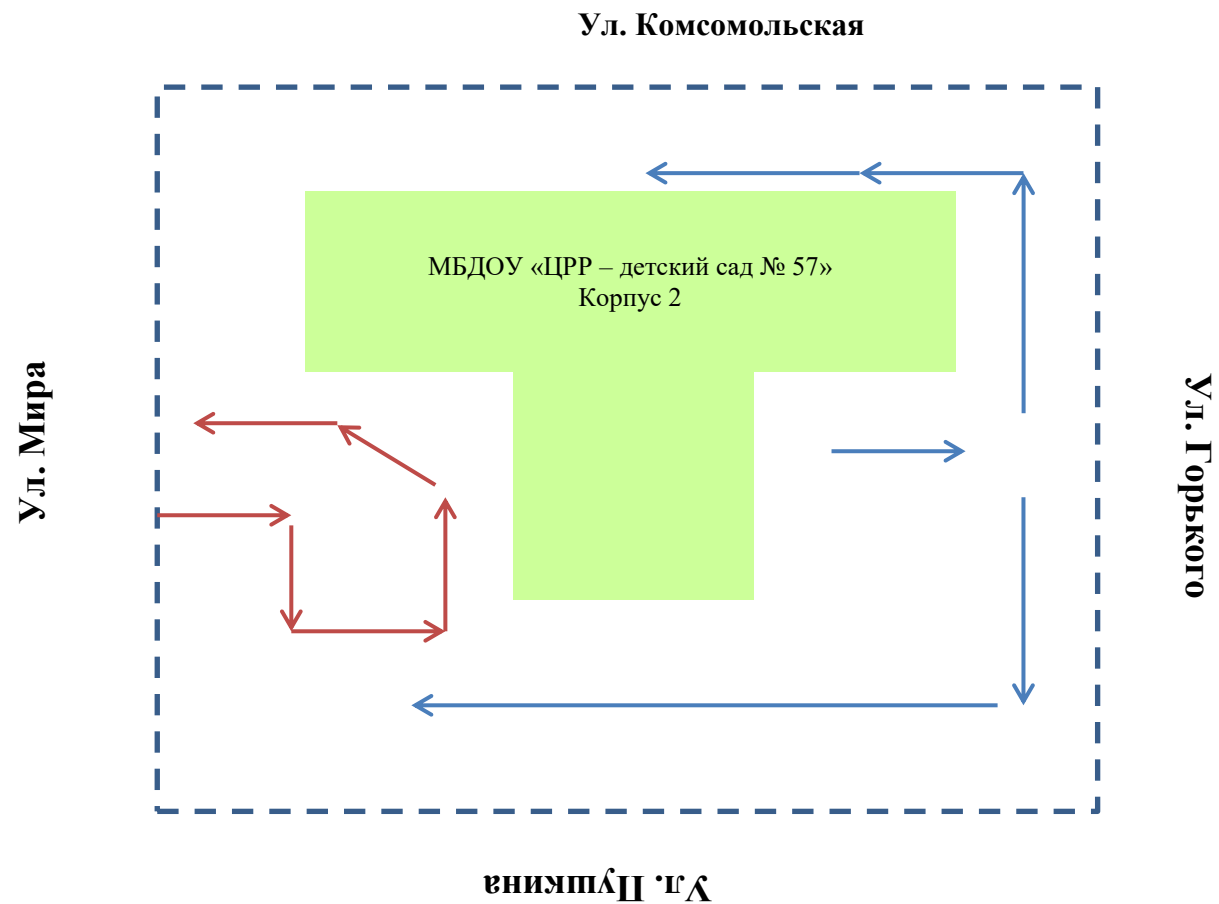
4. Пути движения транспортных средств к местам разгрузки/погрузки и пути передвижения детей по территории образовательного учреждения (1 корпус)



Условные обозначения:

	Направление движения транспортных средств		Направление движения пешеходов на территории ОУ
	Направление движения транспортных средств для погрузки / разгрузки на территории ОУ		Ограждение ОУ

4.1 Пути движения транспортных средств к местам разгрузки/погрузки и пути передвижения детей по территории образовательного учреждения (2 корпус)



**Информационная карточка
перевозок детей специальным транспортным средством (автобусом)**

1. Общие сведения

Марка _____
Модель _____
Государственный регистрационный знак _____
Год выпуска _____ Количество мест в автобусе _____
Соответствие конструкции требованиям, предъявляемым к школьным автобусам _____

2. Сведения о владельце

Владелец _____
(наименование организации)

Юридический адрес владельца _____
Фактический адрес владельца _____
Телефон ответственного лица _____

3. Сведения о водителе автобуса

Фамилия, имя, отчество _____
Принят на работу _____
Стаж вождения категории D _____

4. Организационно-техническое обеспечение

Лицо, ответственное за обеспечение безопасности дорожного движения:

(Ф.И.О.)

назначено _____,

(дата)

прошло аттестацию _____.

(дата)

Дата последнего технического осмотра _____

Директор (заведующий)
образовательной организации _____

(подпись)

(Ф.И.О.)

Руководитель организации,
осуществляющей перевозку детей
специальным транспортом
(автобусом)

(подпись)

(Ф.И.О.)